















## Zeichenerklärung

-  Geltungsbereich des Bebauungsplanes
  -  Gebäudebestand gemäß Kataster
  -  Bebauter Bereich inkl. Hof- und Gartenfläche
  -  Überwiegend versiegelte Fläche - Asphalt, Beton, Pflaster
  -  Befestigte Fläche - Schotter, Splitt
  -  Kinderspielplatz
  -  Garten - Nutz- und Freizeitgarten
  -  Fläche mit Ruderalbesiedlung - z.T. offene Bodenpartien
  -  Eingemessener Laubbaum
  -  Nicht eingemessener Laubbaum
  -  Gehölzbestand - z.T. sukzessiert, z.T. Ziergehölze
- Hinweis: Die verzeichneten Nutzungsabgrenzungen sind vermessungstechnisch nicht eingemessen
-  Offengelegtes Gewässer (Landbach) in versiegeltem Kastenprofil

## Gemeinde Bickenbach

Bebauungsplan  
„Nördlich der Darmstädter Straße, 1. Änderung“

# - Bestandskarte -

Maßstab : 1:1.000  
Auftrags-Nr. : PB90057-P

Stand: Mai 2020

**planungsbüro für städtebau**  
göringer\_hoffmann\_bauer

im rauhen see 1  
64846 groß-zimmern  
Göringer

telefon (060 71) 493 33  
telefax (060 71) 493 59  
email info@planung-ghb.de  
www.planungsbüro-für-städtebau.de